

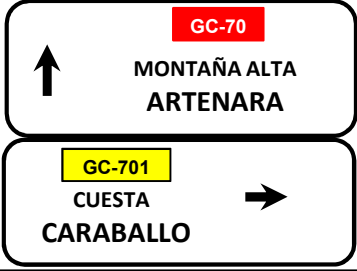


SECCIÓN	SECTOR	PROMEDIOS PRUEBA REG. en Km/h	DISTANCIA TOTAL	Tiempo a invertir
0	0	0	5,655 Km	9 Minutos
P.R.		PROMEDIOS TRAMOS ENLACE en Km/h	<b>ALBERCÓN DE LA VIRGEN -&gt; LOMO BETANCOR</b>	
0		40		
DISTANCIA TOTAL	DISTANCIA PARCIAL	DIRECCIÓN	INFORMACIÓN	Km REGRESIVO
0,000	0,000		<p><b>COLOCARSE A LA ALTURA DE LA SEÑAL VERTICAL DE LA PARADA DE GUAGUAS E IR SIEMPRE POR LA GC-70</b></p> <p><b>COORDENADAS: 28.143417 - 15.626404</b></p>	5,655
1		Tiempo de Paso: 0:00:00,0	Nº Carretera: GC-70	
				
2		Tiempo de Paso: 0:00:00,0	Nº Carretera: GC-70	
5,655	5,655		<p><b>FIN DEL TRAMO DE CALIBRACIÓN EN EL CARTEL INFORMATIVO</b></p>	0,000
3		Tiempo de Paso: 0:08:29,0	Nº Carretera: GC-70	

PARA VER EL VÍDEO DEL TRAMO DE CALIBRACIÓN PINCHA EN EL SIGUIENTE ENLACE:  
<https://youtu.be/jrRZ6siUGss>

CONTINUAR HASTA EL CRUCE Y DAR LA VUELTA PARA HACER EL TRAMO DE CALIBRACIÓN EN SENTIDO BAJADA