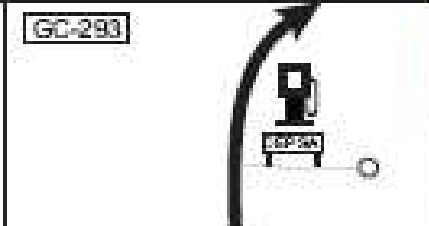

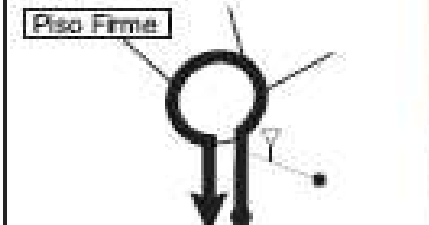





## TRAMO DE CALIBRACIÓN III (AGAETE)

**Descripción:** Salir en el cartel rojo de CEPSA hacia la derecha e incorporarse a la GC-293, en la rotonda de Hoya Pineda bordearla a 1 m. del interior y regresar por la misma vía y detenerse frente al cartel blanco que hay frente a la gasolinera. La medición se ha realizado siguiendo el centro del carril a una velocidad media de 45 km/h. Equipo de medición Laser3. Recomendamos esta prueba de calibración para los que vienen de Tenerife.

Km.		DIRECCIÓN	INFORMACIONES	Km.TOT. REGRES.
TOT	PART.			
0,000		 <p>GC-293</p>		
		<p>1 Medición en el cartel de CEPSA</p>		
		 <p>Piso Firme</p> <p>2 Giro a 1 metro del interior</p>		
9,155		 <p>GC-293</p>		
		<p>3 Medición en el cartel blanco de la derecha</p>		

### LOCALIZACIÓN DE LA PRUEBA DE CALIBRACIÓN

