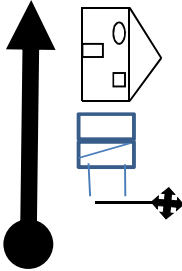



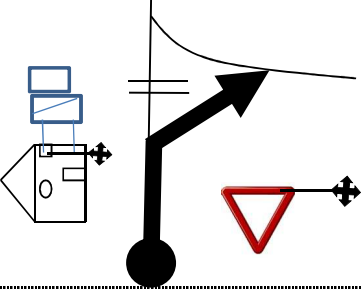


PRUEBA CALIBRACIÓN IV (BAÑADEROS-ARUCAS)

Para acceder a este tramo a los que acceden desde la ciudad de Las Palmas de Gran Canaria salir de la ciudad hacia la GC-2 y al llegar a la intersección con el barrio de Bañaderos coger la entrada de la izquierda cruzar el barrio por la GC-330 hasta un poco después del hito km-1 hasta la señal de salida de fin del núcleo urbano de Bañaderos.

Para los que viene de Tenerife seguir por la GC-2 dirección Las Palmas y después de bajar por los puentes de Silva cruzar por los barrios de San Andrés y Quintanilla hasta llegar a la segunda rotonda, ojo toda esta zona cruzarla a 50 km/h (RADAR). En la 1ª rotonda hay gasolinera. Tomar a la derecha por la GC-330 hacia Bañaderos y Arucas. Poco después del hito kilométrico 1 está el cartel que nos indica que se acaba Bañaderos, es ahí la salida del tramo de calibración que consiste en subir hasta Arucas, bordear la rotonda por el carril exterior y volver a bajar para terminar en un ceda el paso que está casi en frente del cartel de la salida.

DISTANCIA TOTAL	DISTANCIA PARCIAL	DIRECCIÓN	INFORMACIÓN	Regres. Km.
0,000	0,000			8,373
1		<p>Carretera: GC-330</p>		
			 <p>Girar 180º en la rotonda y seguir por GC-330 hacia Bañaderos. Realizar el giro por el carril exterior.</p>	
		<p>Carretera: GC-330</p>		
			<p>FINAL PRUEBA DE CALIBRACIÓN: En la parte superior del triángulo del ceda al paso pintado en el suelo cuando se abandona la GC-330 para camino vecinal. El cruce esta a la misma altura que la señal de finalización de municipio BAÑADEROS que coincide con el mismo punto de salida</p>	
8,373	8,373	<p>Carretera: GC-330 x Camino Vecinal</p>		
3				