
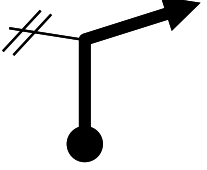



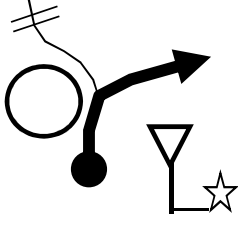


TRAMO DE CALIBRACIÓN LOS CUCHILLOS

0,000		SALIDA EN LA ESQUINA DEL MURO DEL ALMACEN DE EMPAQUETADO EN LA GC-65	5,531
1		GC-65	
		GC-551 AGUIMES INGENIO	
2		GC-65 X GC-551	
5,531		FINAL EN EL HITO ANTIGUO Nº39 (GC-551=C-815)	0,000
3		GC-551	
EN SENTIDO CONTRARIO			
0,000		SALIDA EN EL HITO ANTIGUO Nº 39	6,031
4		GC-551	
		GC-65 SARDINA VECINDARIO	
5		GC-551 X GC-65	
6,031		SARDINA →	0,000
6		GC-65	

SENTIDO IDA: SALIDA EN LA ESQUINA DEL ALMACEN DE EMPAQUETADO DE LA GC-65 Y META EN EL HITO 39 ANTIGUO DE LA GC-551(C-815) DAR LA VUELTA EN EL FONDO DEL BARRANCO PARA HACER EL OTRO EN SENTIDO CONTRARIO.

SENTIDO VUELTA: SALIDA EN EL MISMO HITO 39 Y META EN EL CEDA EL PASO VERTICAL QUE ESTÁ AL LLEGAR A LA ROTONDA DE ENTRADA A CASA PASTORES(SARDINA)