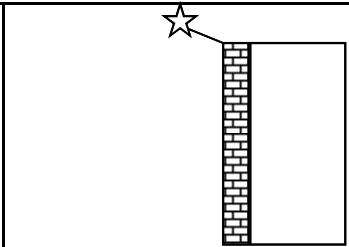
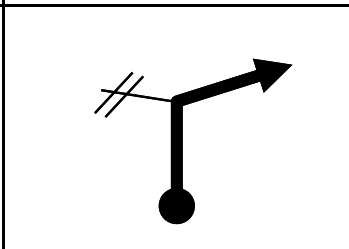


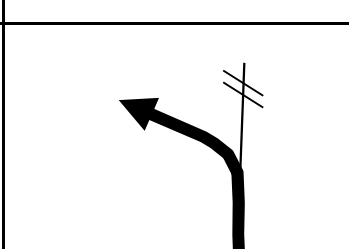
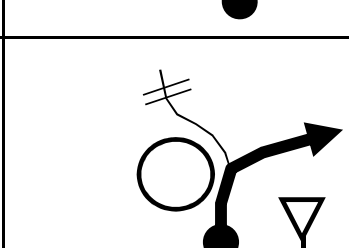


## TRAMO DE CALIBRACIÓN LOS CUCHILLOS

<b>0,000</b>		SALIDA EN LA ESQUINA DEL MURO DEL ALMACEN DE EMPAQUETADO EN LA GC-65	<b>5,531</b>
1		GC-65	
		GC-551 AGUIMES INGENIO	
2		GC-65 X GC-551	
<b>5,531</b>		FINAL EN EL HITO ANTIGUO Nº39 (GC-551=C-815)	<b>0,000</b>
3		GC-551	
<b>EN SENTIDO CONTRARIO</b>			
<b>0,000</b>		SALIDA EN EL HITO ANTIGUO Nº 39	<b>6,031</b>
4		GC-551	
		GC-65 SARDINA VECINDARIO	
5		GC-551 X GC-65	
<b>6,031</b>		SARDINA →	<b>0,000</b>
6		GC-65	

**SENTIDO IDA:** SALIDA EN LA ESQUINA DEL ALMACEN DE EMPAQUETADO DE LA GC-65 Y META EN EL HITO 39 ANTIGUO DE LA GC-551(C-815) DAR LA VUELTA EN EL FONDO DEL BARRANCO PARA HACER EL OTRO EN SENTIDO CONTRARIO.

**SENTIDO VUELTA:** SALIDA EN EL MISMO HITO 39 Y META EN EL CEDA EL PASO VERTICAL QUE ESTÁ AL LLEGAR A LA ROTONDA DE ENTRADA A CASA PASTORES(SARDINA)