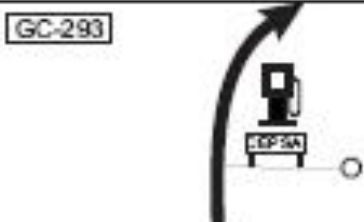

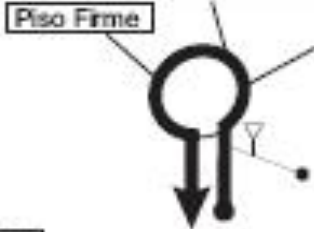





IV CLASICA HOTEL PUERTO DE LAS NIEVES-TRAMO DE CALIBRACIÓN III (AGAETE)


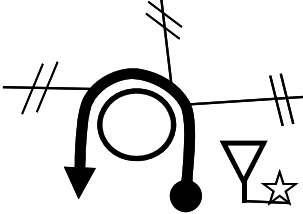
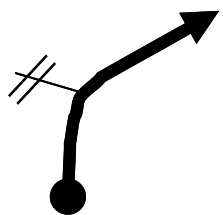
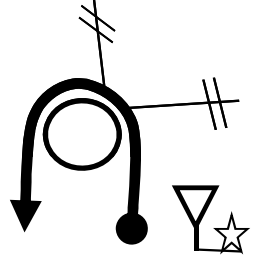
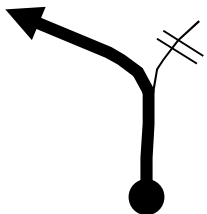
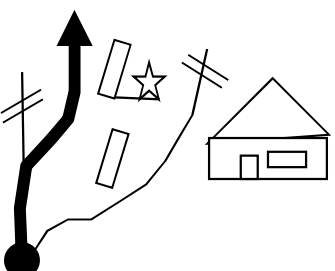
Descripción: Salir en el cartel rojo de CEPSA hacia la derecha e incorporarse a la GC-293, en la rotonda de Hoya Pineda bordearla a 1 m. del interior y regresar por la misma vía y detenerse frente al cartel blanco que hay frente a la gasolinera. La medición se ha realizado siguiendo el centro del carril a una velocidad media de 45 km/h. Equipo de medición Laser3. Recomendamos esta prueba de calibración para los que vienen de Tenerife.

Km.		DIRECCIÓN	INFORMACIONES	Km.TOT. REGRES.
TOT.	PART.			
0,000		 <p>GC-293</p>		
		<p>1 Medición en el cartel de CEPSA</p>  <p>Piso Firme</p>		
		 <p>GC-293</p>		
9,155		<p>3 Medición en el cartel blanco de la derecha</p>		

LOCALIZACIÓN DE LA PRUEBA DE CALIBRACIÓN


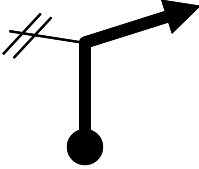



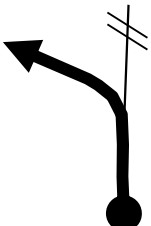

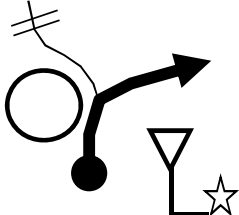



TRAMO DE CALIBRACIÓN GASOLINERA REPSOL EL ZARDO

<p>0,000</p> <p>1</p>			<p>GC-308 ALMATRICHE TAFIRA</p> <p>SALIDA EN LA FAROLA QUE ESTA ANTES DEL STOP</p>	
<p>2</p>				
<p>3</p>			<p>GC-310 TAFIRA</p>	
<p>4</p>			<p>GC-310 LA CALZADA JARDIN CANARIO</p>	
<p>5</p>			<p>GC-308 SAN LORENZO TAMARACEITE</p>	
<p>11,000</p> <p>6</p>			<p>ENTRAR A LA GASOLINERA Y SEGUIR POR EL LATERAL IZQUIERDO HASTA LA ALTURA DEL ULTIMO SURTIDOR</p>	

SALIDA EN LA FAROLA QUE ESTÁ JUSTO ANTES DEL STOP. SALIR A LA DERECHA POR LA GC-308 HASTA LA ROTONDA DE SAN LORENZO, BORDEARLA POR EL CARRIL EXTERIOR Y REGRESAR POR LA MISMA VÍA CONTINUANDO A LA DERECHA POR LA GC-310 DIRECCIÓN TAFIRA HASTA LA ROTONDA QUE ESTÁ ANTES DE LA CASA DEL GALLO, BORDEANDOLA A UN METRO DEL INTERIOR Y REGRESAR HASTA LA GASOLINERA. AL ENTRAR SEGUIR RECTO POR LA IZQUIERDA DE LOS SURTIDORES HASTA LA ALTURA DEL ÚLTIMO SURTIDOR

TRAMO DE CALIBRACIÓN LOS CUCHILLOS

0,000		SALIDA EN LA ESQUINA DEL MURO DEL ALMACEN DE EMPAQUETADO EN LA GC-65	5,531
1		GC-65	
			
2		GC-65 X GC-551	
5,531		FINAL EN EL HITO ANTIGUO Nº39 (GC-551=C-815)	0,000
3		GC-551	
EN SENTIDO CONTRARIO			
0,000		SALIDA EN EL HITO ANTIGUO Nº 39	6,031
4		GC-551	
			
5		GC-551 X GC-65	
6,031			0,000
6		GC-65	

SENTIDO IDA: SALIDA EN LA ESQUINA DEL ALMACEN DE EMPAQUETADO DE LA GC-65 Y META EN EL HITO 39 ANTIGUO DE LA GC-551(C-815) DAR LA VUELTA EN EL FONDO DEL BARRANCO PARA HACER EL OTRO EN SENTIDO CONTRARIO.

SENTIDO VUELTA: SALIDA EN EL MISMO HITO 39 Y META EN EL CEDA EL PASO VERTICAL QUE ESTÁ AL LLEGAR A LA ROTONDA DE ENTRADA A CASA PASTORES(SARDINA)