

XII CLASICA VILLA DE TEROR

CALIBRACION

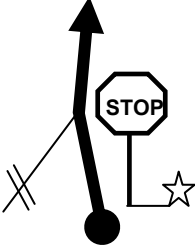

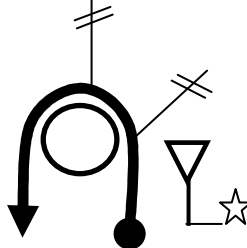


DISTANCIA TOTAL

9,182 Km.

PROMEDIO

45 Km/h

CEPSA LOS PORTALES - TEROR - CEPSA LOS PORTALES

TOTAL	PARCIAL	DIRECCION	INFORMACION	REGRESIVO
0,000	0,000	 	<p>GASOLINERA CEPSA LOS PORTALES, UBICADA EN EL 4,800 DE LA GC-43</p> <p>SALIDA EN EL DISCO DE STOP HACIA LA DERECHA DIRECCION TEROR</p>	9,182
1			GC-43	
4,553	4,553		<p>ROTONDA DE LA AVENIDA DEL CABILDO</p> <p>BORDEAR A UN METRO DEL INTERIOR AL IGUAL QUE EL RESTO DE ROTONDAS DEL TRAMO</p>	4,629
2			GC-43	
9,182	4,629	 	<p>FIN DEL TRAMO DE CALIBRACION EN EL STOP DEL PISO A LA ENTRADA DE LA GASOLINERA</p> <p>PARAR, APUNTAR LA MEDIDA Y CONTINUAR AL INTERIOR DE LA GASOLINERA PARA NO OBSTACULIZAR EL TRAFICO</p>	0,000
3			GC-43	