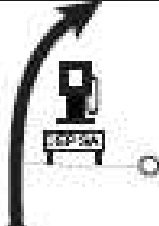

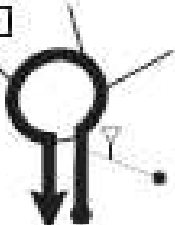





TRAMO DE CALIBRACIÓN III (AGAETE)

Descripción: Salir en el cartel rojo de CEPSA hacia la derecha e incorporarse a la GC-293, en la rotonda de Hoya Pineda bordearla a 1 m. del interior y regresar por la misma vía y detenerse frente al cartel blanco que hay frente a la gasolinera. La medición se ha realizado siguiendo el centro del carril a una velocidad media de 45 km/h. Equipo de medición Laser3. Recomendamos esta prueba de calibración para los que vienen de Tenerife.

| Km. | | DIRECCIÓN | INFORMACIONES | Km.TOT. REGRES. |
|-------|-------|---|--|-----------------|
| TOT | PART. | | | |
| 0,000 | |  <p>GC-293</p> |  | |
| | | <p>1 Medición en el cartel de CEPSA</p> | | |
| | |  <p>Piso Firme</p> <p>2 Giro a 1 metro del interior</p> |  | |
| 9,155 | |  <p>GC-293</p> |  | |
| | | <p>3 Medición en el cartel blanco de la derecha</p> | | |

LOCALIZACIÓN DE LA PRUEBA DE CALIBRACIÓN

