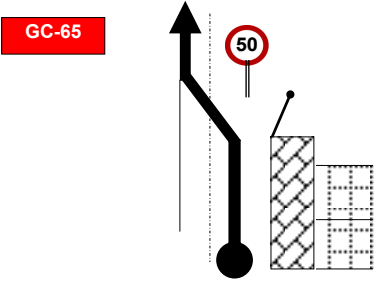

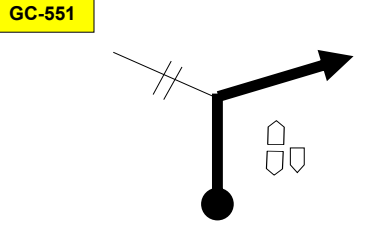
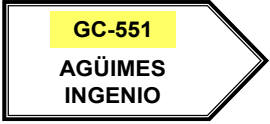
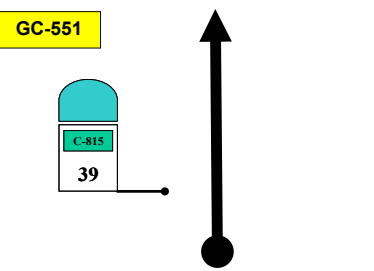

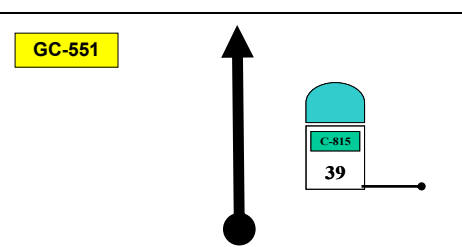

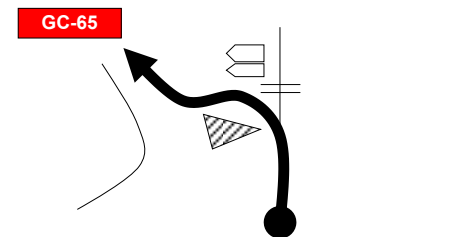
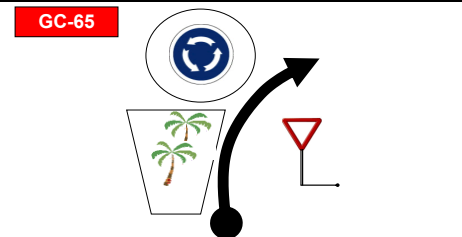


DESCRIPCIÓN		<p>La <u>Salida del tramo</u> de Calibración esta situado en la GC-65 sentido Vecindario - Santa Lucia de Tirajana. En esta carretera 520 metros después de pasar la rotonda que nos lleva al barrio "la Blanca" a la izq o hacia Santa Lucia de frente, camino de Santa Lucia, hay una nave de empaquetado de tomates. En esta nave al final del muro que la rodea por el lado de la carretera, en la esquina de la misma, esta el punto de salida del tramo de Calibración. <u>Final del tramo</u> de calibración después del cruce de Santa Lucia - Era del Cardón, seguir a la derecha por la GC-551, a 500 metros hay un mojón antiguo de señalización de carretera a la izquierda.</p>				
PREUBA CALIBRACIÓN II a		UBICACIÓN		DISTANCIA TOTAL		
		LOS CUCHILLOS - LA ERA DEL CARDÓN		5,531		
DISTANCIA TOTAL	DISTANCIA PARCIAL	DIRECCIÓN		INFORMACIÓN	Regres. Km.	
0,000	0,000			<p>SALIDA: Medición coincidiendo con LA ESQUINA NORTE DEL MURO QUE RODEA LA NAVE. Ubicación: en la GC-65 sentido Santa Lucia</p>	5,531	
1						
						
						
2						
5,531	5,531			<p>FIN TRAMO DE CALIBRACIÓN: Medición coincidiendo con HITO ANTIGUO-MOJÓN CON DESCRIPCIÓN KILOMÉTRICO 39 _ GC-815, situado a la izquierda del sentido de la marcha</p>	0,000	
3						
						

DESCRIPCIÓN		<p>La Salida del tramo En el Hito Km antiguo - Mojón con referencia GC-815 número 39 Final del tramo En la rotonda con dirección "La Blanca" derecha y frente hacia Vecindario. Para volver a repetir el tramo de calibración II a bordear la rotonda hacia izquierda y volver a punto de salida en la Nave a 520 metros aprox.</p>		
PREUBA CALIBRACIÓN II b		UBICACIÓN		DISTANCIA TOTAL
		LA ERA DEL CARDÓN - LOS CUCHILLOS		6,031
DISTANCIA TOTAL	DISTANCIA PARCIAL	DIRECCIÓN	INFORMACIÓN	Regres. Km.
0,000	0,000	<p>GC-551</p> 	<p>SALIDA: Medición coincidiendo con HITO ANTIGUO-MOJÓN CON DESCRIPCIÓN KILOMÉTRICO 39 _ GC-815, situado a la derecha del sentido de la marcha</p>	6,031
1				
		<p>GC-65</p> 	<p>GC-65 SARDINA VECINDARIO</p> <p>GC-65 LAS PALMAS De Gran Canaria</p>	
2				
6,031	6,031	<p>GC-65</p> 	<p>FIN TRAMO DE CALIBRACIÓN: Medición coincidiendo con el Ceda al Paso Vertical en la Rotonda de "La Blanca". Regresar a la Prueba de Calibración II a, bordeando la rotonda a la izquierda x GC-65</p>	0,000
3		