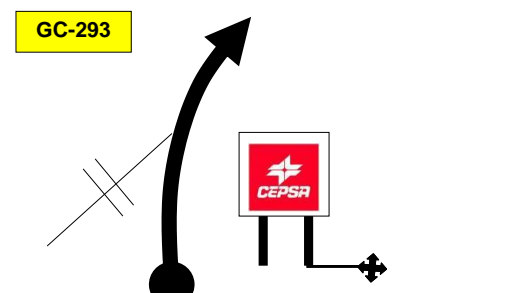

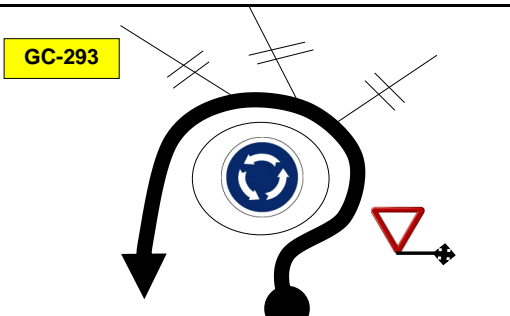
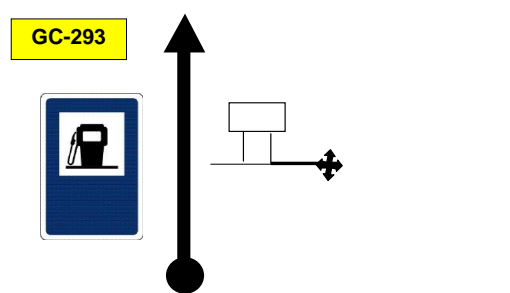


DESCRIPCIÓN		La Prueba transcurre en la GC-293 (antigua carretera a Agaete). El recorrido comienza en la gasolinera CEPSA de Agaete se gira en la rotonda de Hoya Pineda, regresando nuevamente hacia la gasolinera CEPSA por la GC-293. Finaliza en el cartel blanco que hay frente a la gasolinera. La medición se ha realizado siguiendo el centro del carril a una velocidad media de 45 km/h. Equipo de medición Laser3. Recomendamos esta prueba de calibración para los que vienen de Tenerife		
PREUBA CALIBRACIÓN II		UBICACIÓN		DISTANCIA TOTAL
		GASOLINERA CEPSA - PISO FIRME		9,155
DISTANCIA TOTAL	DISTANCIA PARCIAL	DIRECCIÓN	INFORMACIÓN	Regres. Km.
0,000			 SALIDA: Medición coincidiendo con el cartel de CEPSA A LA SALIDA DE LA GASOLINERA EN DIRECCIÓN PISO FIRME	9,155
			Medición: coincidiendo línea de detección de ceda al paso en el suelo. GIRAR ROTONDA A 1 metro del interior	
9,155			FIN TRAMO DE CALIBRACIÓN: Medición coincidiendo con el cartel BLANCO FRENTE A GASOLINERA	0,000

Recomendamos esta prueba de calibración para los que se trasladen de otras islas y lleguen por Agaete.