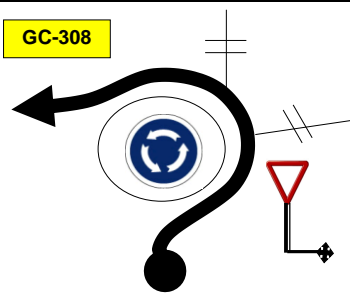
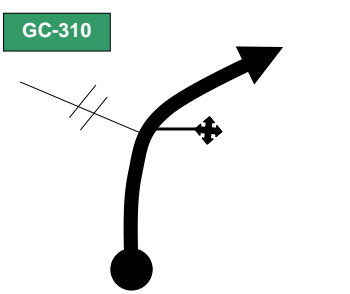
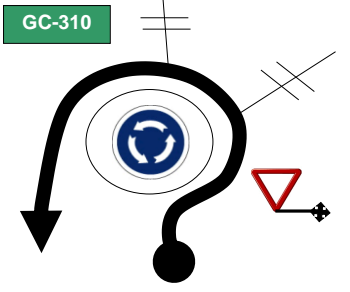

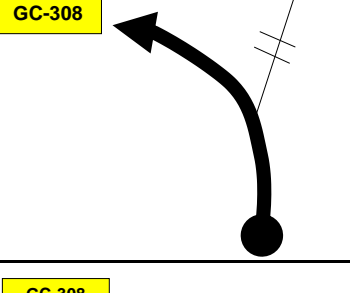
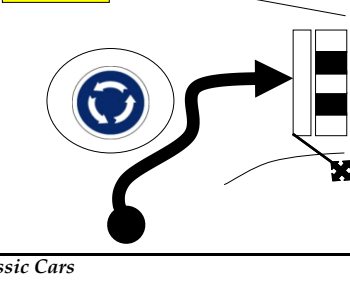
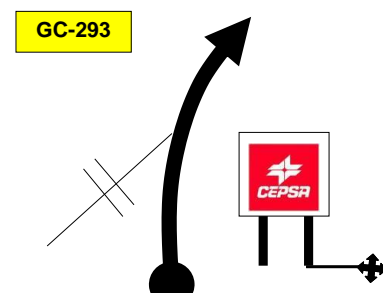

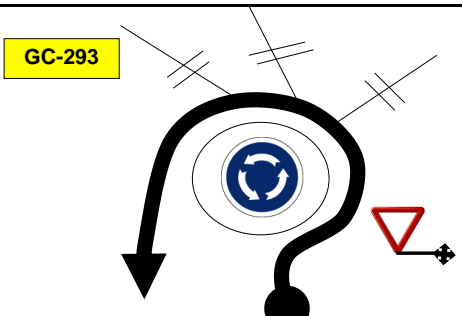
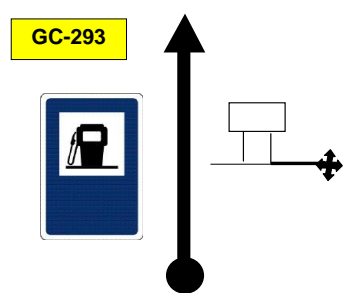
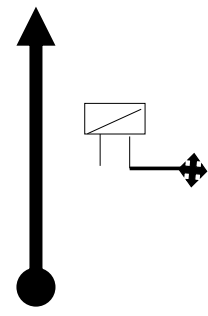
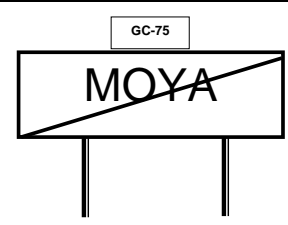
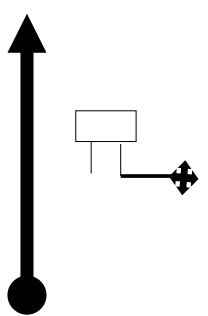
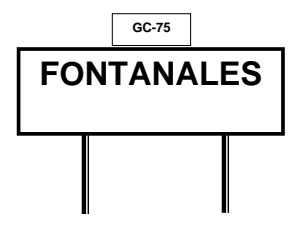
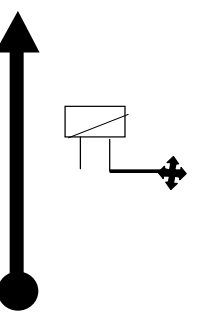
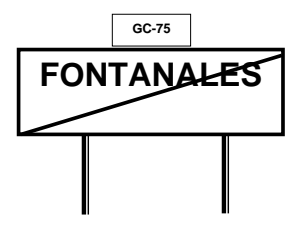
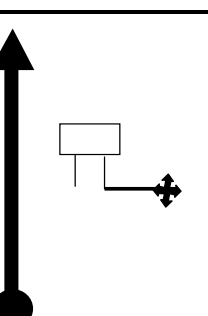
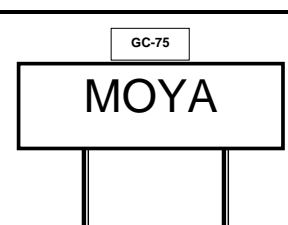


DESCRIPCIÓN		La prueba de calibración transcurre en la carretera GC-308 desde San Lorenzo hasta la GC-310 por La Calzada y regreso nuevamente por la GC-310, desde la casa del Gallo hasta nuevamente el barrio de San Lorenzo.		
PREUBA CALIBRACIÓN I		UBICACIÓN	DISTANCIA TOTAL	
		SAN LORENZO-LA CALZADA-SAN LORENZO	11,050	
DISTANCIA TOTAL	DISTANCIA PARCIAL	DIRECCIÓN	INFORMACIÓN	Regres. Km.
0,000			SALIDA: EN LA SEÑAL VERTICAL DE CEDA AL PASO QUE ESTA A LA SALIDA DEL APARCAMIENTO PÚBLICO ANTES DE INCORPORARSE A LA ROTONDA. SALIR A LA IZQUIERDA POR LA GC-308 HACIA TAFIRA	11,050
1				
				
2				
			 BORDEAR LA ROTONDA A 1 METRO DEL INTERIOR	
3				
				
4				
			FIN TRAMO CALIBRACIÓN: EN LA LÍNEA DE DETECCIÓN DE PASO PEATONES A LA ENTRADA DEL APARCAMIENTO PÚBLICO DEL PUEBLO DE SAN LORENZO	0,000
5				

DESCRIPCIÓN		La Prueba transcurre en la GC-293 (antigua carretera a Agaete). El recorrido comienza en la gasolinera CEPSA de Agaete se gira en la rotonda de Hoya Pineda, regresando nuevamente hacia la gasolinera CEPSA por la GC-293. Finaliza en el cartel blanco que hay frente a la gasolinera. La medición se ha realizado siguiendo el centro del carril a una velocidad media de 45 km/h. Equipo de medición Laser3. Recomendamos esta prueba de calibración para los que vienen de Tenerife		
PREUBA CALIBRACIÓN II		UBICACIÓN		DISTANCIA TOTAL
		GASOLINERA CEPSA - PISO FIRME		9,150
DISTANCIA TOTAL	DISTANCIA PARCIAL	DIRECCIÓN	INFORMACIÓN	Regres. Km.
0,000	0,000		 SALIDA: Medición coincidiendo con el cartel de CEPSA A LA SALIDA DE LA GASOLINERA EN DIRECCIÓN PISO FIRME	9,150
4,525	4,525		Medición: coincidiendo línea de detección de ceda al paso en el suelo. GIRAR ROTONDA A 1 metro del interior	4,625
9,150	4,625		FIN TRAMO DE CALIBRACIÓN: Medición coincidiendo con el cartel BLANCO FRENTE A GASOLINERA	0,000

Recomendamos esta prueba de calibración para los que se trasladen de otras islas y lleguen por Agaete.

DESCRIPCIÓN		La prueba de calibración transcurre en la carretera GC-75 entre la Villa de Moya y Fontanales. El reorrido tiene dos prueba para calibrar que permite tomar referencia en sentido de ida y luego de vuelta.		
PRUEBA CALIBRACIÓN I		UBICACIÓN		DISTANCIA TOTAL
		MOYA-FONTANALES		10,195
DISTANCIA TOTAL	DISTANCIA PARCIAL	DIRECCIÓN	INFORMACIÓN	Regres. Km.
0,000	0,000		 INICIO: A 55 METROS DEL CRUCE DE FONTANALES - LOS TILOS. SEGUIR A IZQUIERDA EN ESTE CRUCE	10,195
10,195	10,195			0,000
PRUEBA CALIBRACIÓN II		UBICACIÓN		DISTANCIA TOTAL
		FONTANALES-MOYA		10,200
0,000	0,000		 INICIO: EN LA SEÑAL QUE DETERMINA LA SALIDA DE FONTANALES	10,200
10,200	10,200			0,000