

TENERIFE

11,81 Kms

Situado: En San Isidro, municipio El ROSARIO

Acceso: Por la TF-1, salida por Radazul Alto

TRAMO DE CALIBRACIÓN



CLÁSICA
LA PALMA
ISLA BONITA

DISTANCIA		DIRECCIÓN	INFORMACIÓN	DISTANCIA REGRESIVA
			<p>Carretera a seguir Recorrido Urbano</p> <p>Km/h</p> <p>SALIDA TRAMO CALIBRACIÓN → Ceda El Paso Señal Vertical</p> <p>Hora de paso</p>	
PARCIAL 00.00				11.81
TOTAL 00.00				
			<p>Carretera a seguir Recorrido Urbano</p> <p>→ STOP en el suelo</p> <p>Hora de paso</p>	
PARCIAL 00.35				11.46
TOTAL 00.35				
			<p>Carretera a seguir TF- 28</p> <p>TF-28 ← Barranco Hondo</p> <p>→ STOP en el suelo</p> <p>Hora de paso</p>	
PARCIAL 00.10				11.36
TOTAL 00.45				
			<p>Carretera a seguir TF - 287</p> <p>TF-287 ← Autopista del Sur</p> <p>Hora de paso</p>	
PARCIAL 03.67				07.69
TOTAL 04.12				

TENERIFE

11,81 Kms



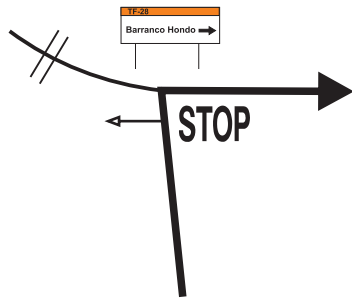

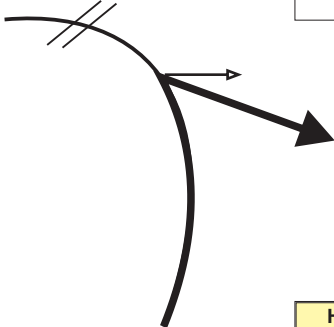
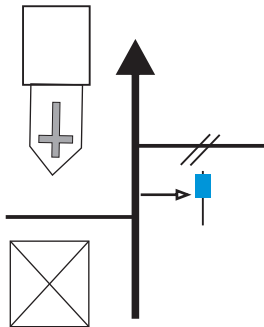
Situado: En San Isidro, municipio **El ROSARIO**

Acceso: Por la TF-1, salida por Radazul Alto

TRAMO DE CALIBRACIÓN



CLÁSICA
LA PALMA
ISLA BONITA

DISTANCIA		DIRECCIÓN	INFORMACIÓN	DISTANCIA REGRESIVA	
			Carretera a seguir TF - 287	Rotonda con 2 Carriles Circular por el centro del carril derecho. →  en el suelo Hora de paso	06.28
	PARCIAL 01.41				
	TOTAL 05.53				
			Carretera a seguir TF - 28	 → STOP en el suelo Hora de paso	04.77
	PARCIAL 01.51				
	TOTAL 07.04				
			Carretera a seguir Recorrido Urbano	Al final de la Valla Hora de paso	00.29
	PARCIAL 04.48				
	TOTAL 11.52				
			Carretera a seguir Recorrido Urbano	FIN TRAMO DE CALIBRACIÓN En la señal de Paso de Peatones Vertical en Poste de Luz Hora de paso	00.00
	PARCIAL 00.29				
	TOTAL 11.81				