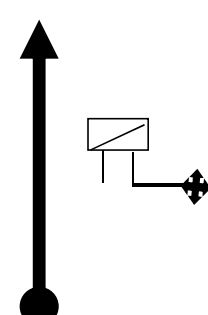
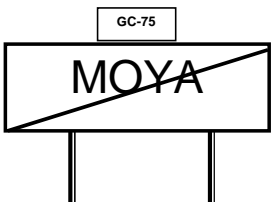
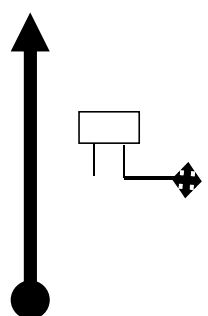
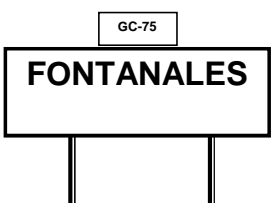
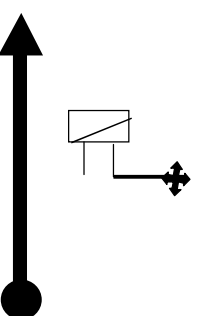
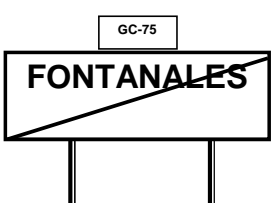
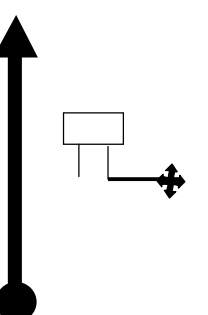
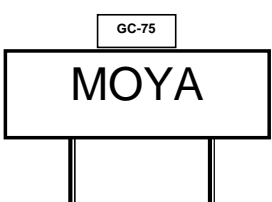
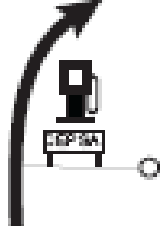

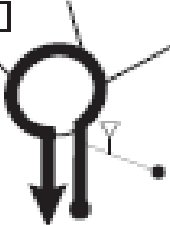





DESCRIPCIÓN		La prueba de calibración transcurre en la carretera GC-75 entre la Villa de Moya y Fontanales. El recorrido tiene dos prueba para calibrar que permite tomar referencia en sentido de ida y luego de vuelta.		
PRUEBA CALIBRACIÓN I		UBICACIÓN		DISTANCIA TOTAL
		<b>MOYA-FONTANALES</b>		<b>10,195</b>
DISTANCIA TOTAL	DISTANCIA PARCIAL	DIRECCIÓN	INFORMACIÓN	Regres. Km.
0,000	0,000		 INICIO: A 55 METROS DEL CRUCE DE FONTANALES - LOS TILOS. SEGUIR A IZQUIERDA EN ESTE CRUCE	10,195
10,195	10,195			0,000
PRUEBA CALIBRACIÓN II		UBICACIÓN		DISTANCIA TOTAL
		<b>FONTANALES-MOYA</b>		<b>10,200</b>
0,000	0,000		 INICIO: EN LA SEÑAL QUE DETERMINA LA SALIDA DE FONTANALES	10,200
10,200	10,200			0,000

## IV CLÁSICA DE MOYA

## TRAMO DE CALIBRACIÓN III (AGAETE)

**Descripción:** Salir en el cartel rojo de CEPSA hacia la derecha e incorporarse a la GC-293, en la rotonda de Hoya Pineda bordearla a 1 m. del interior y regresar por la misma vía y detenerse frente al cartel blanco que hay frente a la gasolinera. La medición se ha realizado siguiendo el centro del carril a una velocidad media de 45 km/h. Equipo de medición Laser3. Recomendamos esta prueba de calibración para los que vienen de Tenerife.

Km.		DIRECCIÓN	INFORMACIONES	Km.TOT. REGRES.
TOT.	PART.			
0,000		 <p>GC-293</p> <p>1 Medición coincidiendo con el cartel de CEPSA</p>		
4,525		 <p>Piso Firme</p> <p>2 Giro a 1 metro del interior</p>		
9,150		 <p>GC-293</p> <p>3 Medición coincidiendo con el cartel</p>		

### LOCALIZACIÓN DE LA PRUEBA DE CALIBRACIÓN

